



## 26 VUELTA A LA COMARCA BRIGANTINA GRAN PREMIO CONCELLO DE BETANZOS

Domingo 8 de Mayo de 2022 - Hora salida: 10:00

## HOJA DE RUTA

Recorrido / Observaciones

CONCELLO

Carretera

Indicaciones

Indicaciones

kms por  
recorrer

Media  
horaria

media  
horaria 2

media  
horaria 2

37 km/h 40 km/h 43 km/h

| LLAMADA A LINEA DE SALIDA A CORREDORES   |          |                    |                                |  |     |       | 9:50  | 9:50  | 9:50  |
|--|----------|--------------------|--------------------------------|--|-----|-------|-------|-------|-------|
| Salida Neutralizada desde la Plaza Garcia Hermanos de Betanzos en direccion calle Valdancel  | BETANZOS |                    | <b>SALIDA<br/>NEUTRALIZADA</b> |  |     |       | 10:00 | 10:00 | 10:00 |
| Seguimos de frente en el cruce del Puente nuevo por calle de la Ribera   | BETANZOS | CALLE DE LA RIBERA |                                |  |     |       | 10:00 | 10:00 | 10:00 |
| Giro a izd a la altura del bar Kiko para coger el Paseo del malecón  | BETANZOS | PASEO DEL MALECON  |                                |  |     |       | 10:02 | 10:02 | 10:02 |
| Giro a derecha en cruce Puente Nuevo para coger por la Avda de la Coruña direccion Coruña salida de Betanzos   | BETANZOS | AVDA DE LA CORUÑA  |                                |  |     |       | 10:03 | 10:03 | 10:03 |
| En cruce de la Magdalena seguimos hacia la derecha por N-VI direccion Coruña   | BETANZOS | AVDA DE LA CORUÑA  |                                |  |     |       | 10:04 | 10:04 | 10:04 |
| Cruce carretera de sada, seguimos curva izda direccion Coruña por N-VI   | BETANZOS | N-651              |                                |  |     |       | 10:09 | 10:09 | 10:09 |
| Bifurcacion a derecha para incorporanos e la variante de la nacional VI direccion Coruña   | BETANZOS | N-VI               |                                |  |     |       | 10:10 | 10:10 | 10:10 |
| SALIDA LANZADA   | CORTIÑAN | N-VI               |                                |  | 0,0 | 146,4 | 10:10 | 10:10 | 10:10 |
| Nacional N-VI cruce incorporacion a AP-9, Circulamos por carril central dejando a derecha la incorporacion a AP-9 y <b>NO INVADIMOS CARRIL IZQUIERDO</b> | BERGONDO | N-VI               |                                |  | 1,8 | 145,0 | 10:12 | 10:12 | 10:12 |
| GUISAMO, entramos en poblacion   | BERGONDO | N-VI               |                                |  | 2,4 | 144,4 | 10:13 | 10:13 | 10:13 |
| GUISAMO, paso por centro de poblacion  | BERGONDO | N-VI               |                                |  | 3,0 | 143,8 | 10:14 | 10:14 | 10:14 |



## 26 VUELTA A LA COMARCA BRIGANTINA GRAN PREMIO CONCELLO DE BETANZOS

Domingo 8 de Mayo de 2022 - Hora salida: 10:00

## HOJA DE RUTA

| Recorrido / Observaciones  | CONCELLO | Carretera   | Indicaciones | Indicaciones | kms por  | Media   | media     | media     |       |
|--|----------|-------------|--------------|--------------|----------|---------|-----------|-----------|-------|
|  |          |             |              |              | recorrer | horaria | horaria 2 | horaria 2 |       |
| Cruce N-VI con AC-164. Giramos a la derecha por AC-164 en direccion Ferrol   | BERGONDO | N-VI        |              |              | 3,7      | 143,1   | 10:16     | 10:15     | 10:15 |
| AC-164 cruce incorporacion a AP-9. seguimos de frente direccion Ferrol, atendiendo indicacion y manteniendonos en carril de la derecha | BERGONDO | AC-164      |              |              | 5,6      | 141,2   | 10:19     | 10:18     | 10:17 |
| AC-164 ojo rotonda, seguimos de frente direccion Ferrol  | BERGONDO | AC-164      | <br><br>     |              | 6,7      | 140,1   | 10:20     | 10:20     | 10:19 |
| Rotonda Cruce de San Isidro, seguimos de frente por AC-164 en direccion ferrol   | BERGONDO | AC-164      | <br><br>     |              | 7,5      | 139,3   | 10:22     | 10:21     | 10:20 |
| Puente del Pedrido, OJO CON EL POSIBLE VIENTO LATERAL  | BERGONDO | AC-164      |              |              | 10,0     | 136,8   | 10:26     | 10:25     | 10:23 |
| Insua cruce de AC-164 con N-651, seguimos sobre la izda direccion Ferrol por N-651   | PADERNE  | N-651       |              |              | 10,9     | 135,9   | 10:27     | 10:26     | 10:25 |
| Bifurcacion a derecha, dejamos N-651 para entrar en poblacion Miño. Ojo con el estrechamiento de la calzada                            | MIÑO     | N-651       | <br>         |              | 12,9     | 133,9   | 10:30     | 10:29     | 10:28 |
| Ojo rotonda entrando en poblacion MIÑO, seguimos de frente por Rua Barrosa   | MIÑO     | Rua Barbosa | <br><br>     |              | 13,3     | 133,5   | 10:31     | 10:29     | 10:28 |
| MIÑO centro giramos a izda en direccion Playas - Pontedeume por Calle Cobo   | MIÑO     | CALLE COBO  | <br>         |              | 13,7     | 133,1   | 10:32     | 10:30     | 10:29 |
| Paso por playa grande de Miño en DP-4803 direccion Pontedeume <b>1ª META VOLANTE</b>   | MIÑO     | DP-4803     |              |              | 15,7     | 131,1   | 10:35     | 10:33     | 10:31 |
| Paso por Perbes seguimos direccion Pondeume por DP-4803  | MIÑO     | DP-4803     |              |              | 18,6     | 128,2   | 10:40     | 10:37     | 10:35 |



## 26 VUELTA A LA COMARCA BRIGANTINA GRAN PREMIO CONCELLO DE BETANZOS

Domingo 8 de Mayo de 2022 - Hora salida: 10:00

## HOJA DE RUTA

Recorrido / Observaciones

CONCELLO

Carretera

Indicaciones

Indicaciones




























kms por  
recorrer

Media  
horaria

media  
horaria 2

media  
horaria 2

37 km/h 40 km/h 43 km/h

|   |            |         |  |  |      |       |       |       |       |
|---|------------|---------|--|--|------|-------|-------|-------|-------|
| Paso por pontedeume. <b>OJO CAMBIO DE FIRME CARRETERA A PAVES ENTRAMOS MUY RAPIDOS EN BAJADA MUCHO OJO!!!!!!</b>                  | PONTEDEUME | DP-4803 |    |    | 26,0 | 120,8 | 10:52 | 10:49 | 10:46 |
| Paso por Pontedeume zona de paves en bajada   | PONTEDEUME | DP-4803 |   |    | 26,0 | 120,8 | 10:52 | 10:49 | 10:46 |
| Paso por Pontedeume curva entrelazada en bajada izquierda derecha <b>OJO ZONA RAPIDA EN BAJADA</b>                                | PONTEDEUME | DP-4803 |    |    | 26,2 | 120,6 | 10:52 | 10:49 | 10:46 |
| Enlazamos las dos rotondas de la N-VI en la segunda cogemos en dirección Taboada-Monfero-Fragas do Eume por AC-141                | PONTEDEUME | AC-144  |  <br>  |    | 26,5 | 120,3 | 10:52 | 10:49 | 10:46 |
| Inicio Puerto subida a Taboada  | PONTEDEUME | AC-144  |   |   | 27,6 | 119,2 | 10:54 | 10:51 | 10:48 |
| <b>PREMIO DE LA MONTAÑA SUBIDA A TABOADA</b>  | MONFERO    | AC-144  |   |  | 36,4 | 110,4 | 11:09 | 11:04 | 11:00 |
| Pontedapedra en cruce giramos a izda para coger la AC-151 en dirección Monfero Irixoa   | MONFERO    | AC-151  |   |  | 38,6 | 108,2 | 11:12 | 11:07 | 11:03 |
| Rebordelo, seguimos de frente dejando a nuestra derecha la casa consistorial del Concello de Monfero, dirección Irixoa por AC-151 | MONFERO    | AC-151  |   |  | 44,2 | 102,6 | 11:21 | 11:16 | 11:11 |
| Paso por el Xestal, seguimos de frente por AC-151 dirección Irixoa  | MONFERO    | AC-151  |   |  | 48,2 | 98,6  | 11:28 | 11:22 | 11:17 |
| Irixoa, cruce de la AC-151 con la CP-0905. Giramos a derecha por CP-0905 dirección Betanzos                                       | IRIXOIA    | DP-0905 |   |  | 51,0 | 95,8  | 11:32 | 11:26 | 11:21 |
| Inicio Puerto Alto de San Cosme   | IRIXOIA    | DP-0905 |   |  | 51,6 | 95,2  | 11:33 | 11:27 | 11:22 |





## 26 VUELTA A LA COMARCA BRIGANTINA GRAN PREMIO CONCELLO DE BETANZOS

Domingo 8 de Mayo de 2022 - Hora salida: 10:00

## HOJA DE RUTA

| Recorrido / Observaciones  | CONCELLO | Carretera        | Indicaciones | Indicaciones | kms por recorrer | Media horaria | media horaria 2 | media horaria 2 | media horaria 2 |
|--|----------|------------------|--------------|--------------|------------------|---------------|-----------------|-----------------|-----------------|
|  |          |                  |              |              |                  | 37 km/h       | 40 km/h         | 43 km/h         |                 |
| <b>ALTO DE SAN COSME, 1º PASO GRAN PREMIO DE LA MONTAÑA</b>  | IRIXOA   | DP-0905          |              |              | 54,6             | 92,2          | 11:38           | 11:31           | 11:26           |
| Adragonte, cruzamo poblacion seguimos de frente por CP-0905 en dirección Betanzos  | PADERNE  | DP-0905          |              |              | 57,5             | 89,3          | 11:43           | 11:36           | 11:30           |
| Paderne, cruzamos población y seguimos de frente por CP-0905 en dirección Betanzos                                       | PADERNE  | DP-0905          |              |              | 61,3             | 85,5          | 11:49           | 11:41           | 11:35           |
| Betanzos, cruce del puente viejo, giramos a izquierda y cruzamos el puente. Ojo al giro bastante cerrado.                | BETANZOS | PUENTE VIEJO     |              |              | 64,7             | 82,1          | 11:54           | 11:47           | 11:40           |
| Fin Puente Viejo, giramos a deracha por Rua Alfoli y seguimos por paseo del Malecon paralelos al rio.                    | BETANZOS | MALECON          |              |              | 64,8             | 82,0          | 11:55           | 11:47           | 11:40           |
| Cruce Puente nuevo, seguimos por Calle Valdoncel   | BETANZOS | VALDONCEL        |              |              | 65,6             | 81,2          | 11:56           | 11:48           | 11:41           |
| Cruce Casa de la Juventud, giramos a derecha por Linares Rivas <b>SPRINT ESPECIAL</b>                                    | BETANZOS | LINARES RIVAS    |              |              | 66,0             | 80,8          | 11:57           | 11:49           | 11:42           |
| Cruce de la Torre, giramos a la izda por Emilio Romay  | BETANZOS | EMILIO ROMAY     |              |              | 66,2             | 80,6          | 11:57           | 11:49           | 11:42           |
| Nos incorporamos a la derecha a Avda de Castilla, dirección Lugo, Madrid y saliendo ya de Betanzos                       | BETANZOS | AVDA DE CASTILLA |              |              | 66,3             | 80,5          | 11:57           | 11:49           | 11:42           |
| Cruce de Queiris, giramos a derecha por variante de la N-VI en dirección Coruña. Atentos a indicaciones giro pronunciado | COIROS   | N-VI             |              |              | 69,4             | 77,4          | 12:02           | 11:54           | 11:46           |
| Bifurcacion a derecha, dejamos N-VI para volver dirección Betanzos   | BETANZOS | N-VI             |              |              | 72,7             | 74,1          | 12:07           | 11:59           | 11:51           |



## 26 VUELTA A LA COMARCA BRIGANTINA GRAN PREMIO CONCELLO DE BETANZOS

Domingo 8 de Mayo de 2022 - Hora salida: 10:00

## HOJA DE RUTA





































| Recorrido / Observaciones  | CONCELLO | Carretera           | Indicaciones | Indicaciones | kms por  | Media   | media     | media     |
|--|----------|---------------------|--------------|--------------|----------|---------|-----------|-----------|
|  |          |                     |              |              | recorrer | horaria | horaria 2 | horaria 2 |
| Giramos a izda por Camino de la estacion en direccion entrada a Betanzos   | BETANZOS | CAMINO ESTACION     |              |              | 73,0     | 73,8    | 12:08     | 11:51     |
| Rotonda Cascas, giramos a izda por Avda Fraga Iribarne   | BETANZOS | Avda FRAGA IRIBARNE |              |              | 73,2     | 73,6    | 12:08     | 11:52     |
| Rotonda del Ambulatorio, seguimos de frente por Avda Fraga Iribarne  | BETANZOS | Avda FRAGA IRIBARNE |              |              | 74,1     | 72,7    | 12:10     | 11:53     |
| Cruce A Magdalena, seguimos de fente por Nacional VI en direccion Coruña   | BETANZOS | N-651               |              |              | 74,5     | 72,3    | 12:10     | 11:53     |
| Cruce carretera de sada, seguimos curva izda direccion Coruña por N-VI   | BETANZOS | N-651               |              |              | 75,2     | 71,6    | 12:11     | 11:54     |
| Bifurcacion a derecha para incorporanos e la variante de la nacional VI direccion Coruña   | BETANZOS | N-VI                |              |              | 76,4     | 70,4    | 12:13     | 11:56     |
| Nacional N-VI cruce incorporacion a AP-9, Circulamos por carril central dejando a derecha la incorporación a AP-9 y <b>NO INVADIMOS CARRIL IZQUIERDO</b> | BERGONDO | N-VI                |              |              | 79,0     | 67,8    | 12:18     | 12:00     |
| GUISAMO, entramos en poblacion   | BERGONDO | N-VI                |              |              | 79,8     | 67,0    | 12:19     | 12:01     |
| GUISAMO, paso por centro de poblacion 2º <b>PASO METAS VOLANTES</b>  | BERGONDO | N-VI                |              |              | 80,2     | 66,6    | 12:20     | 12:01     |
| Cruce N-VI con AC-164. Giramos a la derecha por AC-164 en dirección Ferrol   | BERGONDO | N-VI                |              |              | 81,1     | 65,7    | 12:21     | 12:03     |
| AC-164 cruce incorporacion a AP-9. seguimos de frente direccion Ferrol, atendiendo indicacion y manteniendonos en carril de la derecha                   | BERGONDO | AC-164              |              |              | 83,0     | 63,8    | 12:24     | 12:05     |



## 26 VUELTA A LA COMARCA BRIGANTINA GRAN PREMIO CONCELLO DE BETANZOS

Domingo 8 de Mayo de 2022 - Hora salida: 10:00

## HOJA DE RUTA

| Recorrido / Observaciones   | CONCELLO | Carretera     | Indicaciones   | Indicaciones   | kms por recorrer | Media horaria | media horaria 2 | media horaria 2 | media horaria 2 |
|---|----------|---------------|--|--|------------------|---------------|-----------------|-----------------|-----------------|
|   |          |               |  |  |                  | 37 km/h       | 40 km/h         | 43 km/h         |                 |
| AC-164 ojo rotonda, seguimos de frente dirección Ferrol   | BERGONDO | AC-164        | <br><br>  |    | 84,1             | 62,7          | 12:26           | 12:16           | 12:07           |
| Rotonda Cruce de San Isidro, seguimos de frente por AC-164 en dirección ferrol  | BERGONDO | AC-164        | <br><br>  |    | 85,0             | 61,8          | 12:27           | 12:17           | 12:08           |
| Puente del Pedrido, OJO CON EL POSIBLE VIENTE LATERAL   | BERGONDO | AC-164        |   |    | 87,4             | 59,4          | 12:31           | 12:21           | 12:11           |
| Insua cruce de AC-164 con N-651, seguimos sobre la izda dirección Ferrol por N-651  | PADERNE  | N-651         |   |    | 88,3             | 58,5          | 12:33           | 12:22           | 12:13           |
| Bifurcacion a derecha, dejamos N-651 para entrar en poblacion Miño. Ojo con el estrechamiento de la calzada                 | MIÑO     | N-651         | <br>   |   | 90,3             | 56,5          | 12:36           | 12:25           | 12:16           |
| Ojo rotonda entrando en poblacion MIÑO, seguimos de frente por Rua Barrosa  | MIÑO     | Rua Barbosa   | <br><br>  |  | 90,4             | 56,4          | 12:36           | 12:25           | 12:16           |
| MIÑO centro giramos a izda en dirección Playas - Pontedeume por Calle Cobo  | MIÑO     | CALLE COBO    | <br>   |  | 91,4             | 55,4          | 12:38           | 12:27           | 12:17           |
| Paso por playa grande de Miño en DP-4803 dirección Pontedeume   | MIÑO     | DP-4803       |   |  | 92,5             | 54,3          | 12:40           | 12:28           | 12:19           |
| Dejamos la DP-4803 y cogemos a la derecha dirección urbanización fadessa por Avda de Xario                                  | MIÑO     | AVDA DE XARIO |   |  | 94,0             | 52,8          | 12:42           | 12:31           | 12:21           |
| En la primera rotonda despues del repecho seguimos de frente por Avda de Xario hasta la última rotonda                      | MIÑO     | AVDA DE XARIO | <br>   |  | 95,0             | 51,8          | 12:44           | 12:32           | 12:22           |
| En la última rotonda de la Avd de Xario volvemos por el otro carril en dirección contraria al sentido anterior de la marcha | MIÑO     | AVDA DE XARIO | <br><br><br><br><br> |  | 97,4             | 49,4          | 12:47           | 12:36           | 12:25           |





## 26 VUELTA A LA COMARCA BRIGANTINA GRAN PREMIO CONCELLO DE BETANZOS

Domingo 8 de Mayo de 2022 - Hora salida: 10:00

## HOJA DE RUTA

| Recorrido / Observaciones  | CONCELLO    | Carretera       | Indicaciones  | Indicaciones   | kms por recorrer | Media horaria | media horaria 2 | media horaria 2 | media horaria 2 |
|--|-------------|-----------------|---|--|------------------|---------------|-----------------|-----------------|-----------------|
|  |             |                 |   |  |                  | 37 km/h       | 40 km/h         | 43 km/h         |                 |
| En la primera rotonda de la Avda de Xario cogemos a la derecha en dirección Rúa de Nogueira  | MIÑO        | RUA DE NOGUEIRA |       |    | 99,7             | 47,1          | 12:51           | 12:39           | 12:29           |
| Dejamos la urbanización y cogemos a la derecha por la DP-4802 en dirección Campolongo. <b>OJO CON LOS SETOS DE CEMENTO DEL CENTRO</b>      | MIÑO        | DP-4802         |       |    | 99,9             | 46,9          | 12:52           | 12:39           | 12:29           |
| Dejamos la DP-4802 en la aldea de Buiña y cogemos a la derecha hacia el Polígono Industrial <b>OJO CON LOS SETOS DE CEMENTO DEL CENTRO</b> | MIÑO        |                 |       |    | 102,4            | 44,4          | 12:56           | 12:43           | 12:32           |
| En Campolongo circulamos por el puente que pasa por encima de la N-VI en dirección Monfero   | PONTEDEUM E |                 |    |    | 103,6            | 43,2          | 12:58           | 12:45           | 12:34           |
| En la rotonda giramos a la derecha en dirección Monfero Irixoa por la AC-151   | PONTEDEUM E | AC-151          |    |   | 103,8            | 43,0          | 12:58           | 12:45           | 12:34           |
| Pontedapedra, seguimos de frente dirección Monfero, Irixoa por AC-151  | MONFERO     | AC-151          |    |  | 113,0            | 33,8          | 13:13           | 12:59           | 12:47           |
| Dejamos la AC-151, a la altura del almacén de piensos, y cogemos a la derecha por CP-5004 dirección Villarmaior                            | MONFERO     | DP-5004         |    |  | 114,5            | 32,3          | 13:15           | 13:01           | 12:49           |
| Giro a derecha por AC-160 dirección Miño   | VILLARMAIOS | AC-160          |    |  | 124,3            | 22,5          | 13:31           | 13:16           | 13:03           |
| <b>OJO PELIGRO CURVA A DERECHAS MUY CERRADA, SE VIENE DE UNA ZONA DE BAJADA MUY RAPIDA</b>   | MIÑO        | AC-160          |   |  | 128,5            | 18,3          | 13:38           | 13:22           | 13:09           |
| Miño centro cogemos a izda en dirección salida del pueblo por Rúa Barroso  | MIÑO        | Rúa Barroso     |    |  | 129,6            | 17,2          | 13:40           | 13:24           | 13:10           |
| Salimos de Miño y nos incorporamos a la N-651  | Miño        | N-651           |    |  | 130,2            | 16,6          | 13:41           | 13:25           | 13:11           |



## 26 VUELTA A LA COMARCA BRIGANTINA GRAN PREMIO CONCELLO DE BETANZOS

Domingo 8 de Mayo de 2022 - Hora salida: 10:00

## HOJA DE RUTA

| Recorrido / Observaciones  | CONCELLO            | Carretera         | Indicaciones | Indicaciones | kms por recorrer | Media horaria | media horaria 2 | media horaria 2 | media horaria 2 |
|--|---------------------|-------------------|--------------|--------------|------------------|---------------|-----------------|-----------------|-----------------|
|  |                     |                   |              |              |                  | 37 km/h       | 40 km/h         | 43 km/h         |                 |
| Dejamos la N-651 y cogemos a derecha en direccion Ponte do Porco   | MIÑO                |                   |              |              | 130,7            | 16,1          | 13:41           | 13:26           | 13:12           |
| En Ponte do Pordo debajo del puente de la N-651 cogemos la carretera DP-4804 en direccion Villarmaior                                      | MIÑO                | DP-4804           |              |              | 131,1            | 15,7          | 13:42           | 13:26           | 13:12           |
| Dejamos la DP-4804 y giramos a derecha para coger la DP-0906 direccion Betanzos.<br><b>OJO CON LA GRAVILLA DEL CENTRO DE LA CURVA</b>      | PADERNE             | DP-0906           |              |              | 136,0            | 10,8          | 13:50           | 13:34           | 13:19           |
| INICIO PUERTO SUBIDA AL GALIVIER   | PADERNE             | DP-0906           |              |              | 136,0            | 10,8          | 13:50           | 13:34           | 13:19           |
| <b>PREMIO DE LA MONTAÑA</b>  | VILLOZAS<br>PADERNE | DP-0906           |              |              | 139,2            | 7,6           | 13:55           | 13:38           | 13:24           |
| Giramos a izda en direccion A Costa - Paderne  | VILLOZAS<br>PADERNE |                   |              |              | 139,4            | 7,4           | 13:56           | 13:39           | 13:24           |
| Nos incorporamos a derecha a la DP-0905 en direccion Betanzos  | A COSTA<br>PADERNE  | DP-0905           |              |              | 141,4            | 5,4           | 13:59           | 13:42           | 13:27           |
| Paderne, cruzamos poblaci3n y seguimos de frente por CP-0905 en direccion Betanzos   | PADERNE             | DP-0905           |              |              | 142,8            | 4,0           | 14:01           | 13:44           | 13:29           |
| Betanzos, cruce del puente viejo, giramos a izquierda y cruzamos el puente. Ojo al giro bastante cerrado.                                  | BETANZOS            | PUENTE VIEJO      |              |              | 146,2            | 0,6           | 14:07           | 13:49           | 13:34           |
| Fin Puente Viejo, giramos a izda para meternos por calle Monjas en direccion centro casco historicos. <b>OJO CAMBIO DE ASFALTO PELIGRO</b> | BETANZOS            | <b>400 A META</b> |              |              | 146,4            | 0,4           | 14:07           | 13:49           | 13:34           |
| CALLE MONJAS   | BETANZOS            | <b>300 A META</b> |              |              | 146,5            | 0,3           | 14:07           | 13:49           | 13:34           |





**26 VUELTA A LA COMARCA BRIGANTINA  
GRAN PREMIO CONCELLO DE BETANZOS**

Domingo 8 de Mayo de 2022 - Hora salida: 10:00

**HOJA DE  
RUTA**

Recorrido / Observaciones

CONCELLO


Carretera

Indicaciones

Indicaciones

kms por Media media media  
recorrer horaria horaria 2 horaria 2

37 km/h 40 km/h 43 km/h

|  |                            |   |  |       |     |       |       |       |
|--|----------------------------|---|--|-------|-----|-------|-------|-------|
| AL FINAL DE CALLE MOJAS COJEMOS A DERECHA PARA EMPEZAR LA SUBIDA A LA FONTE DE UNTA                                    | BETANZOS <b>200 A META</b> |  |  | 146,6 | 0,2 | 14:07 | 13:49 | 13:34 |
| AL FINA DE LA SUBIDA A LA FONTE DE UNTA GIRAMOS A DERECHA PARA ENCARAR EL TRAMO FINAL CON LA SUBIDA AL CASTRO DE UNTIA | BETANZOS <b>100 A META</b> |  |  | 146,7 | 0,1 | 14:07 | 13:50 | 13:34 |
| META EN PLAZA DE LA CONSTITUCION   | BETANZOS <b>META</b>       |  |  | 146,8 | 0,0 | 14:08 | 13:50 | 13:34 |